



ประกาศสำนักงานคณะกรรมการการเลือกตั้งประจำจังหวัดนครราชสีมา  
เรื่อง รูปแบบการแบ่งเขตเลือกตั้งสมาชิกสภาเทศบาลตำบลหินดาด อำเภอห้วยแถลง  
เพื่อรับฟังความคิดเห็นและข้อเสนอแนะจากประชาชนในเขตเลือกตั้ง

ด้วยพระราชบัญญัติการเลือกตั้งสมาชิกสภาท้องถิ่นหรือผู้บริหารท้องถิ่น พ.ศ. ๒๕๖๒ และระเบียบคณะกรรมการการเลือกตั้งว่าด้วยการเลือกตั้งสมาชิกสภาท้องถิ่นหรือผู้บริหารท้องถิ่น พ.ศ. ๒๕๖๒ และที่แก้ไขเพิ่มเติม ได้กำหนดหลักเกณฑ์และวิธีการแบ่งเขตเลือกตั้งสมาชิกสภาท้องถิ่น ให้ผู้อำนวยการการเลือกตั้งประจำจังหวัดดำเนินการเกี่ยวกับการแบ่งเขตเลือกตั้งของแต่ละองค์การปกครองส่วนท้องถิ่น โดยพิจารณาจากประกาศจำนวนราษฎรที่ผู้อำนวยการทะเบียนกลางประกาศในปีสุดท้ายก่อนที่จะมีการเลือกตั้ง (ณ วันที่ ๓๑ ธันวาคม พ.ศ. ๒๕๖๗) และในการแบ่งเขตเลือกตั้งให้จัดให้มีจำนวนราษฎรในแต่ละเขตเลือกตั้งใกล้เคียงกันมากที่สุดและพื้นที่ของแต่ละเขตเลือกตั้งต้องติดต่อกัน เว้นแต่ตามสภาพพื้นที่ขององค์การปกครองส่วนท้องถิ่นทำให้ไม่อาจแบ่งเขตเลือกตั้งให้มีพื้นที่ติดต่อกันได้ จะกำหนดให้เขตเลือกตั้งมีพื้นที่ไม่ติดต่อกันเท่าที่จำเป็นก็ได้

เพื่อให้การแบ่งเขตเลือกตั้งสมาชิกสภาเทศบาลตำบลหินดาด เป็นไปด้วยความเรียบร้อย อาศัยอำนาจตามความในข้อ ๑๓ ของระเบียบคณะกรรมการการเลือกตั้งว่าด้วยการเลือกตั้งสมาชิกสภาท้องถิ่นหรือผู้บริหารท้องถิ่น พ.ศ. ๒๕๖๒ และที่แก้ไขเพิ่มเติม จึงประกาศรูปแบบการแบ่งเขตเลือกตั้งสมาชิกสภาเทศบาลตำบลหินดาด จำนวน ๓ รูปแบบ เพื่อรับฟังความคิดเห็นและข้อเสนอแนะจากประชาชนในเขตเลือกตั้ง รายละเอียดตามเอกสารแนบท้ายประกาศนี้

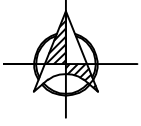
ดังนั้น จึงขอเชิญชวนประชาชนในเขตเลือกตั้งแสดงความคิดเห็นและข้อเสนอแนะต่อรูปแบบการแบ่งเขตเลือกตั้งดังกล่าว ทั้งนี้ หากผู้ใดประสงค์จะแสดงความคิดเห็นและข้อเสนอแนะให้จัดทำความคิดเห็นและข้อเสนอแนะ ยื่นด้วยตนเองหรือทำเป็นหนังสือ ให้ผู้อำนวยการการเลือกตั้งประจำจังหวัด สำนักงานคณะกรรมการการเลือกตั้งประจำจังหวัดนครราชสีมา ที่อยู่เลขที่ ๕๕๕ หมู่ ๑๕ บ้านหนองกระดิงงา ตำบลจอกหอ อำเภอเมืองนครราชสีมา จังหวัดนครราชสีมา ภายใน ๑๐ วันนับแต่ประกาศ (ระหว่างวันที่ ๒๒ มกราคม ๒๕๖๘ ถึงวันที่ ๓๑ มกราคม ๒๕๖๘) โดยสามารถดาวน์โหลดข้อมูลรูปแบบการแบ่งเขตเลือกตั้งได้ทางเว็บไซต์ของสำนักงานคณะกรรมการการเลือกตั้งประจำจังหวัดนครราชสีมา ([https : www.ect.go.th/th/nakhonratchasima/](https://www.ect.go.th/th/nakhonratchasima/))

จึงประกาศให้ทราบโดยทั่วกัน

ประกาศ ณ วันที่ ๒๑ มกราคม พ.ศ. ๒๕๖๘

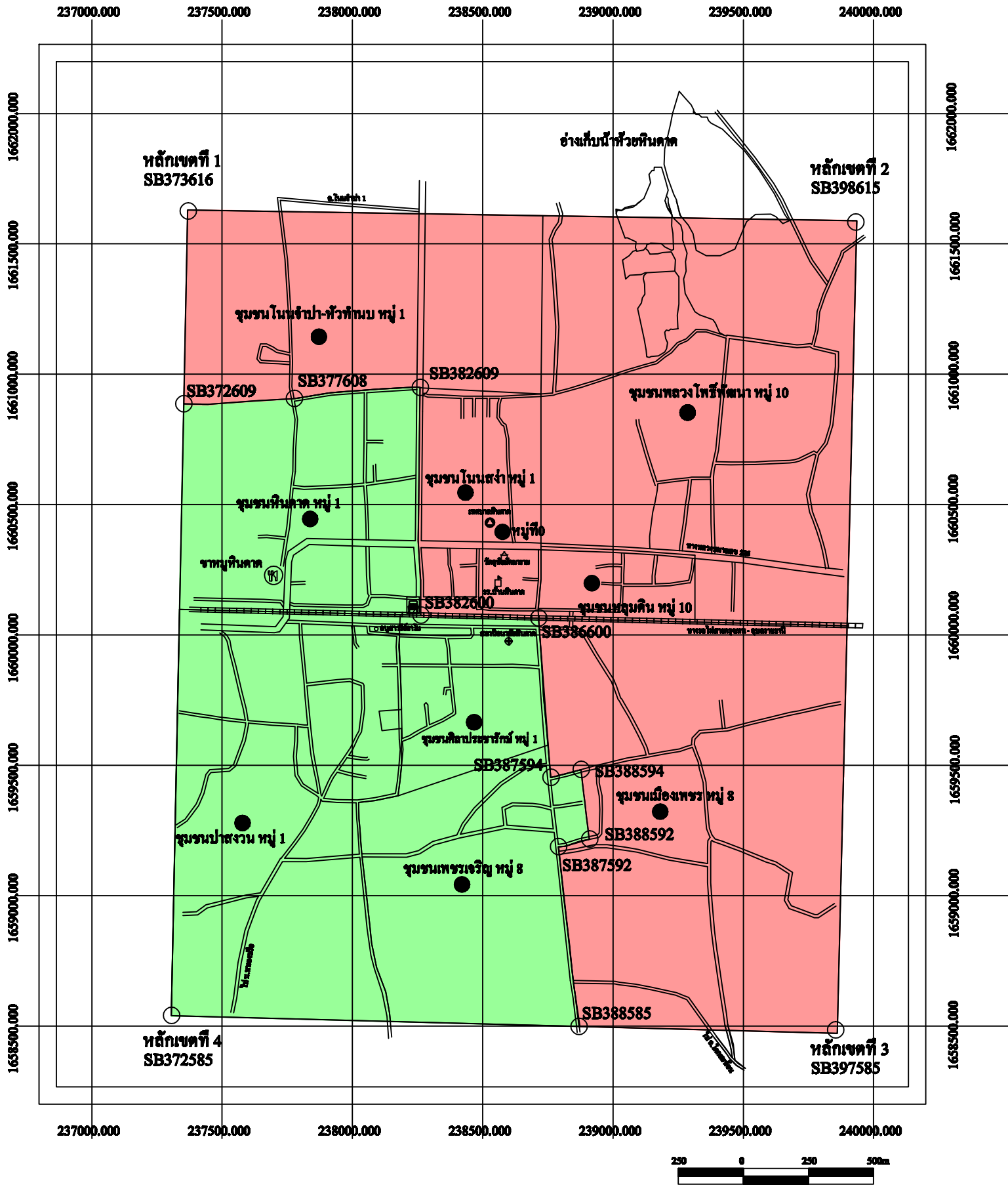
(นายสุรพงษ์ ทิพย์โอสถ)

ผู้อำนวยการการเลือกตั้งประจำจังหวัดนครราชสีมา



# แผนที่แสดงการแบ่งเขตเลือกตั้ง แบบที่ 1

## เทศบาลตำบลหินดาต อำเภอห้วยแถลง จังหวัดนครราชสีมา



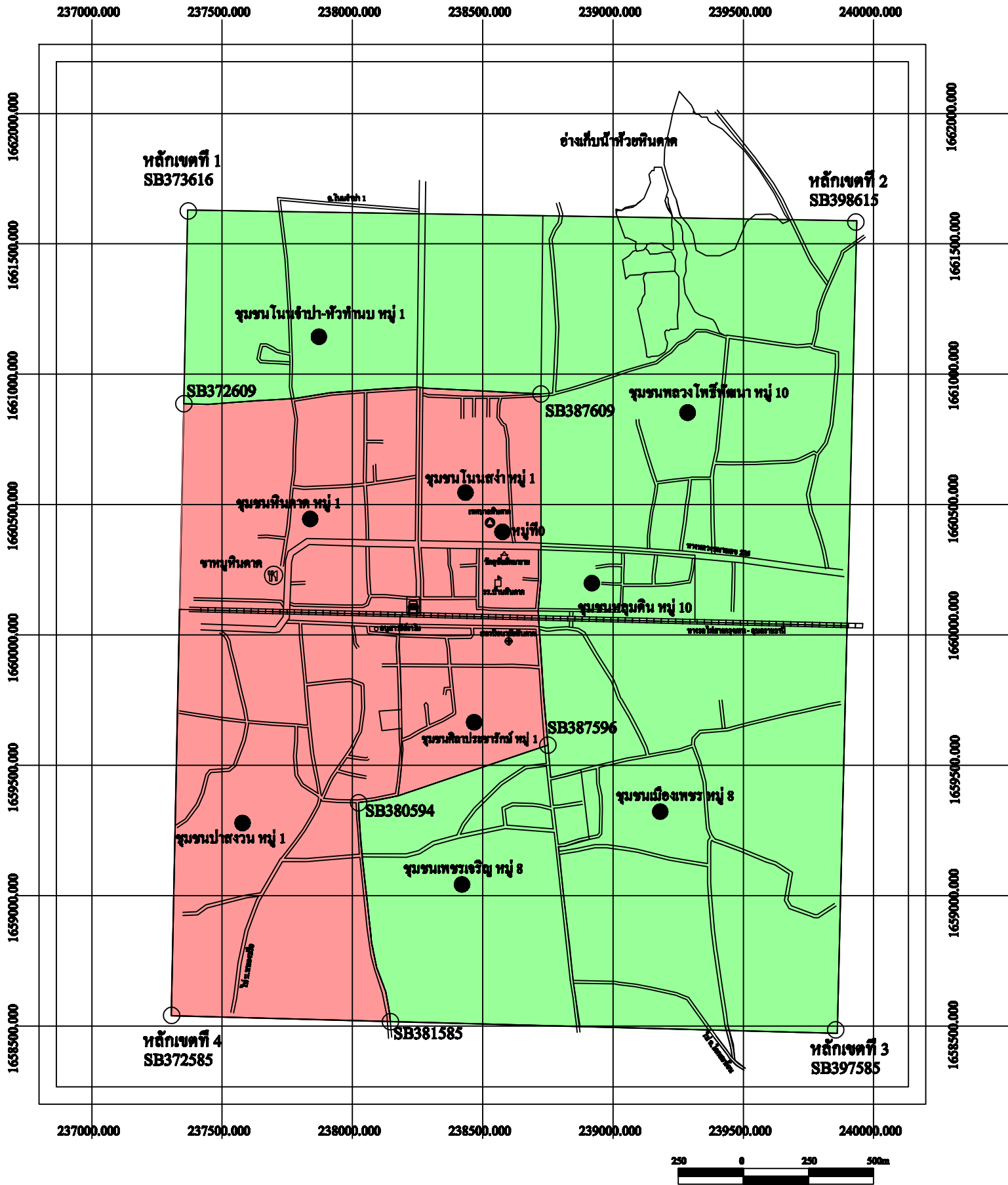
- แสดงเขตเลือกตั้งที่ 1
- แสดงเขตเลือกตั้งที่ 2

<b>เขตเลือกตั้งที่ 1 มีประชากร จำนวน 1,420 คน</b>	
<b>หมู่บ้านที่อยู่ในเขตเลือกตั้ง</b>	
<ul style="list-style-type: none"> <li>- หมู่ที่ 0</li> <li>- หมู่ที่ 1 บ้านหินดาต</li> <li>- หมู่ที่ 1 บ้านหินดาต</li> <li>- หมู่ที่ 8 บ้านเมืองเพชร</li> <li>- หมู่ที่ 10 บ้านหลุมดิน</li> <li>- หมู่ที่ 10 บ้านหลุมดิน</li> </ul>	<ul style="list-style-type: none"> <li>ประชากรจำนวน 2 คน</li> <li>ประชากรจำนวน 304 คน</li> <li>ประชากรจำนวน 166 คน</li> <li>ประชากรจำนวน 249 คน</li> <li>ประชากร จำนวน 311 คน</li> <li>ประชากร จำนวน 388 คน</li> </ul>
<b>เขตเลือกตั้งที่ 2 มีประชากร จำนวน 1,304 คน</b>	
<b>หมู่บ้านที่อยู่ในเขตเลือกตั้ง</b>	
<ul style="list-style-type: none"> <li>- หมู่ที่ 1 บ้านหินดาต</li> <li>- หมู่ที่ 1 บ้านหินดาต</li> <li>- หมู่ที่ 1 บ้านหินดาต</li> <li>- หมู่ที่ 8 บ้านเมืองเพชร</li> </ul>	<ul style="list-style-type: none"> <li>ประชากรจำนวน 304 คน</li> <li>ประชากรจำนวน 312 คน</li> <li>ประชากรจำนวน 391 คน</li> <li>ประชากรจำนวน 297 คน</li> </ul>



## แผนที่แสดงการแบ่งเขตเลือกตั้ง แบบที่ 2

### เทศบาลตำบลหินดาด อำเภอห้วยแถลง จังหวัดนครราชสีมา

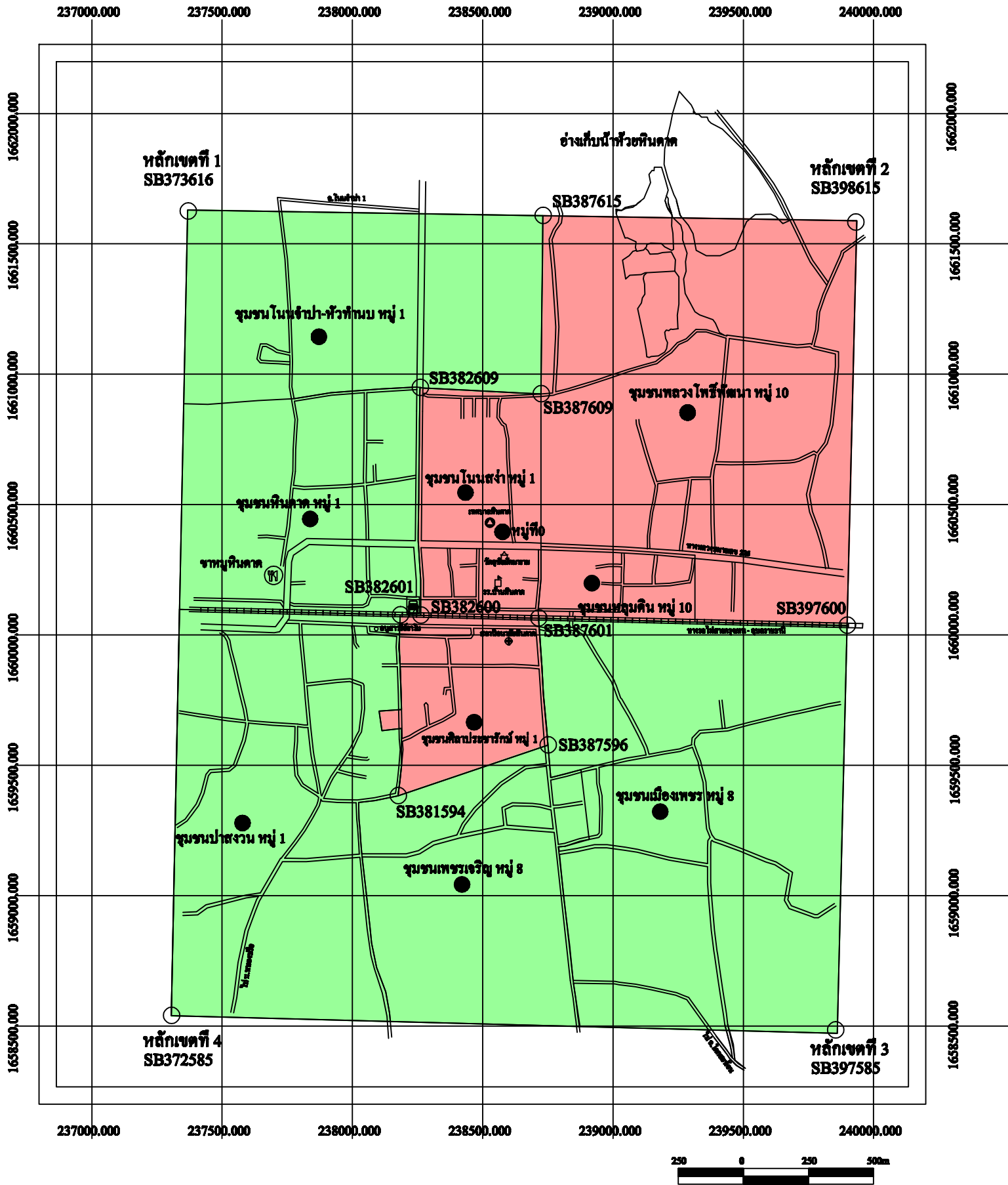


- แสดงเขตเลือกตั้งที่ 1
  
- แสดงเขตเลือกตั้งที่ 2

<b>เขตเลือกตั้งที่ 1 มีประชากร จำนวน 1,313 คน</b>	
<b>ชุมชนที่อยู่ในเขตเลือกตั้ง</b>	
หมู่บ้านที่ 0	ประชากรจำนวน 2 คน
- ชุมชนโนนสง่า หมู่ที่ 1 บ้านหินดาด	ประชากรจำนวน 304 คน
- ชุมชนหินดาด หมู่ที่ 1 บ้านหินดาด	ประชากรจำนวน 391 คน
- ชุมชนป่าสงวน หมู่ที่ 1 บ้านหินดาด	ประชากรจำนวน 304 คน
- ชุมชนศิลาประจักษ์ หมู่ที่ 1 บ้านหินดาด	ประชากรจำนวน 312 คน
<b>เขตเลือกตั้งที่ 2 มีประชากร จำนวน 1,411 คน</b>	
<b>ชุมชนที่อยู่ในเขตเลือกตั้ง</b>	
- ชุมชนโนนจำปา-หัวทันทบ หมู่ที่ 1 บ้านหินดาด	ประชากรจำนวน 166 คน
- ชุมชนเมืองเพชร หมู่ที่ 8 บ้านเมืองเพชร	ประชากรจำนวน 249 คน
- ชุมชนเพชรเจริญ หมู่ที่ 8 บ้านเมืองเพชร	ประชากรจำนวน 297 คน
- ชุมชนทลวงโพธิ์พัฒนา หมู่ที่ 10 บ้านหถมดิน	ประชากรจำนวน 311 คน
- ชุมชนหถมดิน หมู่ที่ 10 บ้านหถมดิน	ประชากรจำนวน 388 คน



## แผนที่แสดงการแบ่งเขตเลือกตั้ง แบบที่ 3 เทศบาลตำบลหินดาต อำเภอห้วยแถลง จังหวัดนครราชสีมา



แสดงเขตเลือกตั้งที่ 1

แสดงเขตเลือกตั้งที่ 2

**เขตเลือกตั้งที่ 1 มีประชากร จำนวน 1,317 คน ชุมชนที่อยู่ในเขตเลือกตั้ง**

หมู่บ้านที่ 0	ประชากรจำนวน 2 คน
- ชุมชนโนนสง่า หมู่ที่ 1 บ้านหินดาต	ประชากรจำนวน 304 คน
- ชุมชนศิลาประจักษ์ หมู่ที่ 1 บ้านหินดาต	ประชากรจำนวน 312 คน
- ชุมชนทลวงโพธิ์พัฒนา หมู่ที่ 10 บ้านหลุมดิน	ประชากรจำนวน 311 คน
- ชุมชนหลุมดิน หมู่ที่ 10 บ้านหลุมดิน	ประชากรจำนวน 388 คน

**เขตเลือกตั้งที่ 2 มีประชากร จำนวน 1,407 คน ชุมชนที่อยู่ในเขตเลือกตั้ง**

- ชุมชนป่าสงวน หมู่ที่ 1 บ้านหินดาต	ประชากรจำนวน 304 คน
- ชุมชนโนนจำปา-ห้วยทาบ หมู่ที่ 1 บ้านหินดาต	ประชากรจำนวน 166 คน
- ชุมชนหินดาต หมู่ที่ 1 บ้านหินดาต	ประชากรจำนวน 391 คน
- ชุมชนเมืองเพชร หมู่ที่ 8 บ้านเมืองเพชร	ประชากรจำนวน 249 คน
- ชุมชนเพชรเจริญ หมู่ที่ 8 บ้านเมืองเพชร	ประชากรจำนวน 297 คน

การแบ่งเขตเลือกตั้งสมาชิกสภาเทศบาลตำบลหินดาด

อำเภอห้วยแถลง จังหวัดนครราชสีมา

๑. เทศบาลตำบลหินดาด อำเภอห้วยแถลง จังหวัดนครราชสีมา รูปแบบที่ ๑

เขตเลือกตั้งที่	จำนวนสมาชิก	ท้องที่ที่ประกอบเป็นเขตเลือกตั้ง
๑	๖	<p>'แนวแบ่งเขตเลือกตั้งเริ่มต้น จากหลักเขตที่ ๑ พิกัด SB๓๗๓๖๑๖ เลียบตามแนวที่ดินราษฎร ซึ่งเป็นเส้นแบ่งเขตระหว่างเทศบาลตำบลหินดาด กับ องค์การบริหารส่วนตำบลหินดาด ไปทางทิศตะวันออกจนถึง หลักเขตที่ ๒ ซึ่งตั้งอยู่บริเวณที่ดินสาธารณะประโยชน์ บริเวณพิกัด SB๓๙๘๖๑๕ จากหลักเขตที่ ๒ เลียบตามแนวเขตที่ดินสาธารณะประโยชน์ ซึ่งเป็นเส้นแบ่งเขตระหว่าง เทศบาลตำบลหินดาด กับ องค์การบริหารส่วนตำบลทับสวายไปทิศใต้ ผ่านทางหลวงหมายเลข ๒๒๖ สายนครราชสีมา - บุรีรัมย์ และผ่านแยกทางรถไฟจนถึงหลักเขตที่ ๓ พิกัด SB๓๙๗๕๘๕ ซึ่งเป็นบริเวณที่ราษฎร จากพิกัด SB๓๙๗๕๘๕ เลียบตามแนวเขตที่ดินราษฎร ซึ่งเป็นเส้นแบ่งเขตระหว่างเทศบาลตำบลหินดาด กับองค์การบริหารส่วนตำบลหินดาดไปทางทิศตะวันตก จนถึงพิกัด SB๓๘๘๕๘๕ ซึ่งเป็นบริเวณถนนผิวจราจรคอนกรีต จากพิกัด SB๓๘๘๕๘๕ เลียบตามถนนผิวจราจรคอนกรีตไปทางทิศเหนือจนถึงพิกัด SB๓๘๗๕๙๒ ซึ่งอยู่บริเวณสามแยกถนนผิวจราจรคอนกรีตสายเมืองเก่า๒ จากพิกัด SB๓๘๗๕๙๒ เลียบตามแนวถนนคอนกรีตไปทางทิศตะวันออก จนถึงพิกัด SB๓๘๘๕๙๒ ซึ่งเป็นบริเวณเส้นแบ่งเขตระหว่างชุมชนเพชรเจริญ กับ ชุมชนเมืองเพชร จากพิกัด SB๓๘๘๕๙๒ เลียบตามแนวเส้นแบ่งเขตระหว่างชุมชนเพชรเจริญ กับ ชุมชนเมืองเพชรไปทางทิศเหนือจนถึงพิกัด SB๓๘๘๕๙๔ ซึ่งเป็นถนนผิวจราจรคอนกรีต จากพิกัด SB๓๘๘๕๙๔ เลียบตามแนวถนนคอนกรีต ไปทางทิศตะวันตกจนถึงพิกัด SB๓๘๗๕๙๔ ซึ่งเป็นบริเวณสามแยกถนนผิวจราจรคอนกรีต จากพิกัด SB๓๘๗๕๙๔ เลียบตามแนวถนนผิวจราจรคอนกรีตไปทางทิศเหนือ จนถึงพิกัด SB๓๘๖๖๐๐ ซึ่งเป็นบริเวณกึ่งกลางทางรถไฟจาก พิกัด SB๓๘๖๖๐๐ เลียบตามทางรถไฟไปทางทิศตะวันตก จนถึงพิกัด SB๓๘๖๖๐๐ ซึ่งเป็น บริเวณกึ่งกลางทางรถไฟจากพิกัด SB๓๘๖๖๐๐ เลียบตามถนนผิวจราจรลาดยางสาย๒๐๖ พิมาย - หินดาดไปทางทิศใต้ ถึงพิกัด SB๓๘๖๖๐๙ ซึ่งเป็นบริเวณกึ่งกลางถนนผิวจราจรลาด ยางสาย ๒๐๖ พิมาย - หินดาดจากพิกัด SB๓๘๖๖๐๙ เลียบตามแนวถนนผิวจราจรคอนกรีตไป ทางทิศตะวันตกจนถึงพิกัด SB๓๗๗๖๐๘ ซึ่งเป็นบริเวณสามแยกถนนผิวจราจรคอนกรีต จาก พิกัด SB๓๗๗๖๐๘ เลียบตามแนวที่ดินราษฎรไปทางทิศตะวันตกจนถึงพิกัด SB๓๗๖๖๐๙ ซึ่ง เป็นบริเวณที่ดินของราษฎรจากพิกัด SB๓๗๖๖๐๙ เลียบตามแนวเส้นแบ่งเขตการปกครอง ระหว่างตำบลหินดาดกับองค์การบริหารส่วนตำบลหินดาดไปทางทิศเหนือจนถึงหลักเขตที่ ๑ บริเวณพิกัด SB ๓๗๓๖๑๖ ซึ่งเป็นจุดเริ่มต้น</p>
๒	๖	<p>'แนวแบ่งเขตเลือกตั้งเริ่มต้น จากหลักเขตที่ ๔ พิกัด SB๓๗๒๕๘๕ เลียบตามแนวเส้นแบ่งเขต เทศบาลตำบลหินดาด กับ องค์การบริหารส่วนตำบลหินดาดไปทางทิศตะวันออกจนถึงพิกัด SB๓๘๘๕๘๕ ซึ่งเป็นบริเวณถนนผิวจราจรคอนกรีต จากพิกัด SB๓๘๘๕๘๕ เลียบตามถนนผิว จราจรคอนกรีตไปทางทิศเหนือจนถึงพิกัด SB๓๘๗๕๙๒ ซึ่งอยู่บริเวณสามแยกถนนผิวจราจร คอนกรีตสายเมืองเก่า๒ จากพิกัด SB๓๘๗๕๙๒ เลียบตามแนวถนนคอนกรีตไปทางทิศ</p>

	<p>ตะวันออก จนถึงพิกัด SB๓๘๘๕๕๒ ซึ่งเป็นบริเวณเส้นแบ่งเขตระหว่างชุมชนเพชรเจริญ กับชุมชนเมืองเพชร จากพิกัด SB๓๘๘๕๕๒ เลียบตามแนวเส้นแบ่งเขตระหว่างชุมชนเพชรเจริญ กับชุมชนเมืองเพชรไปทางทิศเหนือจนถึงพิกัด SB๓๘๘๕๕๔ ซึ่งเป็นถนนผิวจราจรคอนกรีตจากพิกัด SB๓๘๘๕๕๔ เลียบตามแนวถนนคอนกรีต ไปทางทิศตะวันตกจนถึงพิกัด SB๓๘๗๕๕๔ ซึ่งเป็นบริเวณสามแยกถนนผิวจราจรคอนกรีต จากพิกัด SB๓๘๗๕๕๔ เลียบตามแนวถนนผิวจราจรคอนกรีตไปทางทิศเหนือ จนถึงพิกัด SB๓๘๖๖๐๐ ซึ่งเป็นบริเวณกึ่งกลางทางรถไฟจากพิกัด SB๓๘๖๖๐๐ เลียบตามทางรถไฟไปทางทิศตะวันตก จนถึงพิกัด SB๓๘๖๖๐๐ ซึ่งเป็นบริเวณกึ่งกลางทางรถไฟจากพิกัด SB๓๘๖๖๐๐ เลียบตามถนนผิวจราจรลาดยางสาย ๒๐๖ พิมาย - หินดาดไปทางทิศใต้ ถึงพิกัด SB๓๘๖๖๐๙ ซึ่งเป็นบริเวณกึ่งกลางถนนผิวจราจรลาดยางสาย ๒๐๖ พิมาย - หินดาดจากพิกัด SB๓๘๖๖๐๙ เลียบตามแนวถนนผิวจราจรคอนกรีตไปทางทิศตะวันตกจนถึงพิกัด SB๓๗๗๖๐๘ ซึ่งเป็นบริเวณสามแยกถนนผิวจราจรคอนกรีต จากพิกัด SB๓๗๗๖๐๘ เลียบตามแนวที่ดินราษฎรไปทางทิศตะวันตกจนถึงพิกัด SB๓๗๖๖๐๙ ซึ่งเป็นบริเวณที่ดินราษฎร จากพิกัด SB๓๗๖๖๐๙ เลียบตามแนวเส้นแบ่งเขตระหว่างเทศบาลตำบลหินดาดกับองค์การบริหารส่วนตำบลหินดาด ไปทางทิศใต้จนถึงหลักเขตที่ ๔ บริเวณพิกัด SB๓๗๖๕๕๕ ซึ่งเป็นจุดเริ่มต้น</p>
--	--

การแบ่งเขตเลือกตั้งสมาชิกสภาเทศบาลตำบลหินดาด

อำเภอห้วยแถลง จังหวัดนครราชสีมา

๒. เทศบาลตำบลหินดาด อำเภอห้วยแถลง จังหวัดนครราชสีมา รูปแบบที่ ๒

เขตเลือกตั้งที่	จำนวนสมาชิก	ท้องที่ที่ประกอบเป็นเขตเลือกตั้ง
๑	๖	<p>'แนวเขตเลือกตั้งเริ่มต้นจากเขตที่ ๔ พิกัด SB๓๗๒๕๕๕ เป็นเส้นเลียบตามแนวที่ดินราษฎร ซึ่งเป็นเส้นแบ่งเขตระหว่างเทศบาลตำบลหินดาด กับ องค์การบริหารส่วนตำบลหินดาดไปทางทิศเหนือ จนถึงบริเวณพิกัด SB๓๗๓๖๑๑ ซึ่งเป็นเส้นแบ่งเขตระหว่างเทศบาลตำบลหินดาด กับ องค์การบริหารส่วนตำบลหินดาด จากพิกัด SB๓๗๓๖๑๑ เป็นเส้นเลียบตามแนวเส้นแบ่งเขตชุมชนไปทางทิศตะวันออก ตัดผ่านถนนผิวจราจรลาดยางสาย ๒๐๖ พิมาย - หินดาด จนถึงพิกัด SB๓๘๗๖๐๙ ซึ่งตั้งอยู่กลางถนนผิวจราจรคอนกรีตเสริมเหล็กสายห้วยหินลาด จากพิกัด SB๓๘๗๖๐๙ เลียบตามแนวเส้นแบ่งเขตชุมชนไปทิศใต้ ผ่านทางหลวง ๒๒๖ นครราชสีมา - บุรีรัมย์ ไปตามถนนคอนกรีตเสริมเหล็ก ซอยฟ้ารักษา ข้ามทางรถไฟ เลียบตามถนนคอนกรีตเสริมเหล็ก สายถนนเมืองเก่าจนถึงพิกัด SB๓๘๗๕๕๖ ซึ่งตั้งอยู่กลางถนนผิวจราจรคอนกรีตเสริมเหล็กสายเมืองเก่า จากพิกัด SB๓๘๗๕๕๖ เป็นเส้นเรียบตามแนวเส้นแบ่งเขตชุมชนไปทางทิศตะวันออกเฉียงใต้ จนถึงพิกัด SB๓๘๐๕๕๔ ซึ่งเป็นจุดกึ่งกลางสามแยกถนนคอนกรีตสายป่าสงวน ๑ จากพิกัด SB๓๘๐๕๕๔ เลียบตามถนนคอนกรีตเสริมเหล็กสายป่าสงวน - หนองปรือ ไปทางทิศใต้ จนถึงพิกัด SB๓๘๑๕๕๕ ซึ่งเป็นจุดกึ่งกลางถนนผิวจราจรคอนกรีตเสริมเหล็กสายป่าสงวนหนองปรือ จากพิกัด SB๓๘๑๕๕๕ เลียบตามแนวเส้นแบ่งเขตไปทิศตะวันตกจนถึงหลักเขตที่ ๔ บริเวณพิกัด SB๓๗๒๕๕๕ ซึ่งเป็นจุดเริ่มต้น</p>
๒	๖	<p>'แนวเขตเลือกตั้งเริ่มต้นจากเขตที่ ๑ พิกัด SB๓๗๓๖๑๖ เป็นเส้นเลียบตามแนวที่ดินราษฎร ซึ่งเป็นเส้นแบ่งเขตระหว่างเทศบาลตำบลหินดาด กับ องค์การบริหารส่วนตำบลหินดาด ไปทิศตะวันออก จนถึงหลักเขตที่ ๒ พิกัด SB๓๙๘๖๑๕ ซึ่งตั้งอยู่บริเวณที่สาธารณะประโยชน์จากพิกัด SB๓๙๘๖๑๕ เลียบตามแนวเส้นแบ่งเขตระหว่างเทศบาลตำบลหินดาด กับองค์การบริหารส่วนตำบลหินดาด ไปทิศใต้ผ่านทางหลวงหมายเลข ๒๒๖ นครราชสีมา - บุรีรัมย์ จนถึงหลักเขตที่ ๓ พิกัด SB๓๙๗๕๕๕ ซึ่งตั้งอยู่บริเวณที่ดินราษฎร จากพิกัด SB๓๙๗๕๕๕ เลียบตามแนวเส้นแบ่งเขตระหว่างเทศบาลตำบลหินดาด กับ องค์การบริหารส่วนตำบลหินดาด ไปทางทิศตะวันตก จนถึง พิกัด SB๓๘๑๕๕๕ ซึ่งตั้งอยู่บริเวณกึ่งกลางถนนผิวจราจรคอนกรีตสาย ป่าสงวน - หนองปรือ จากพิกัด SB๓๘๑๕๕๕ เลียบตามถนนผิวจราจรคอนกรีตสายป่าสงวน - หนองปรือ ไปทิศเหนือถึงบริเวณพิกัด SB๓๘๐๕๕๔ ซึ่งเป็นจุดกึ่งกลางสามแยกถนนคอนกรีตสายป่าสงวน๑ จากพิกัด SB๓๘๐๕๕๔ เลียบถนนผิวจราจรคอนกรีตสายป่าสงวน๑ ไปทางทิศตะวันออกเฉียงเหนือ ผ่านที่ดินราษฎรจนถึงพิกัด SB๓๘๗๕๕๖ ซึ่งเป็นบริเวณกึ่งกลางถนนผิวจราจรคอนกรีตสายเมืองเก่า จากพิกัด SB๓๘๗๕๕๖ เลียบตามถนนผิวจราจรคอนกรีตสายเมืองเก่า ไปทิศเหนือข้ามทางรถไฟ เลียบถนนผิวจราจรคอนกรีตซอยฟ้ารักษา ผ่านทางหลวงหมายเลข ๒๒๖ นครราชสีมา - บุรีรัมย์ เลียบแนวเขตชุมชนจนถึงพิกัด SB๓๘๗๖๐๙ ซึ่งเป็นจุดกึ่งกลางถนนผิวจราจรคอนกรีตสายทางไปอ่างห้วยหินลาดจากพิกัด SB๓๘๗๖๐๙ เลียบตามแนวเขตชุมชนไปทางทิศตะวันตกผ่านถนนผิวจราจรลาดยาง สาย๒๐๖ พิมาย - หินดาด จนถึงพิกัด SB๓๗๓๖๑๑ ซึ่งเป็นบริเวณที่ดินของราษฎรจากพิกัด SB๓๗๓๖๑๑ เลียบตามแนวเขตระหว่างเทศบาลตำบลหินดาด กับ องค์การบริหารส่วนตำบลหินดาด ไปทางทิศเหนือจนถึงหลักเขตที่ ๑ พิกัด SB๓๗๓๖๑๖ ซึ่งเป็นจุดเริ่มต้น</p>

การแบ่งเขตเลือกตั้งสมาชิกสภาเทศบาลตำบลหินดาด

อำเภอห้วยแถลง จังหวัดนครราชสีมา

๓. เทศบาลตำบลหินดาด อำเภอห้วยแถลง จังหวัดนครราชสีมา รูปแบบที่ ๓

เขตเลือกตั้งที่	จำนวนสมาชิก	ท้องที่ที่ประกอบเป็นเขตเลือกตั้ง
๑	๖	<p>'แนวเขตเลือกตั้งเริ่มต้นจากเขตที่ ๒ พิกัด SB๓๙๘๖๑๕ เลียบตามแนวเส้นแบ่งเขตการปกครองระหว่างเทศบาลตำบลหินดาด กับ องค์การบริหารส่วนตำบลหินดาดไปทางทิศตะวันตกจนถึงพิกัด SB๓๘๗๖๑๕ ซึ่งเป็นบริเวณทำเลเลี้ยงสัตว์ จากพิกัด SB๓๘๗๖๑๕ เลียบตามแนวทำเลเลี้ยงสัตว์ไปทางทิศใต้ จนถึงพิกัด SB๓๘๗๖๐๙ ซึ่งเป็นบริเวณกึ่งกลางถนนผิวจราจรคอนกรีตจากพิกัด SB๓๘๗๖๐๙ เลียบตามแนวทำเลเลี้ยงสัตว์ไปทางทิศตะวันตกจนถึง พิกัด SB๓๘๖๒๐๙ ซึ่งเป็นบริเวณกึ่งกลางถนนผิวจราจรลาดยางสาย ๒๐๖ พิมาย - หินดาด จากพิกัด SB๓๘๖๒๐๙ เลียบตามถนนผิวจราจรลาดยางสาย ๒๐๖ พิมาย - หินดาดไปทางทิศใต้จนถึงพิกัด SB๓๘๖๒๐๐ ซึ่งเป็นแนวบริเวณกึ่งกลางบริเวณกึ่งกลางทางรถไฟจากพิกัด SB๓๘๖๒๐๐ เลียบตามเส้นกึ่งกลางทางรถไฟไปทิศตะวันตกจนถึงพิกัด SB๓๘๖๒๐๑ ซึ่งเป็นบริเวณกึ่งกลาง ทางรถไฟจากพิกัด SB๓๘๖๒๐๑ เลียบตามแนวถนนผิวจราจรคอนกรีตไปทางทิศใต้ จนถึงพิกัด SB๓๘๑๕๙๔ ซึ่งเป็นบริเวณถนนผิวจราจรคอนกรีตจากพิกัด SB๓๘๑๕๙๔ เลียบตามที่ดินราชกรู ไปทางทิศตะวันออกเฉียงเหนือจนถึงพิกัด SB๓๘๗๕๙๖ ซึ่งเป็นบริเวณถนนผิวจราจรคอนกรีต พิกัด SB๓๘๗๕๙๖ เลียบตามถนนผิวจราจรคอนกรีตไปทางทิศเหนือจนถึงพิกัด SB๓๘๗๖๐๑ ซึ่งเป็นบริเวณกึ่งกลางทางรถไฟจากพิกัด SB๓๘๗๖๐๑ เลียบตามทางรถไฟไปทางทิศตะวันออกจนถึงพิกัด SB๓๙๗๖๐๐ ซึ่งเป็นบริเวณกึ่งกลางทางรถไฟจากพิกัด SB๓๙๗๖๐๐ เลียบตามแนวเส้นแบ่งเขตการปกครองระหว่างเทศบาลตำบลหินดาด กับ องค์การบริหารส่วนตำบลทับสวายไปทางทิศเหนือ จนถึงหลักเขตที่ ๒ บริเวณพิกัด SB๓๙๘๖๑๕ ซึ่งเป็นจุดเริ่มต้น</p>
๒	๖	<p>'แนวแบ่งเขตเลือกตั้งเริ่มต้นจาก หลักเขตที่ ๑ บริเวณพิกัด SB๓๗๓๖๑๖ เลียบตามแนวเส้นแบ่งเขตการปกครองระหว่างเทศบาลตำบลหินดาด กับองค์การบริหารส่วนตำบลหินดาดไปทางทิศตะวันออกจนถึงพิกัด SB๓๘๗๖๑๕ ซึ่งเป็นบริเวณทำเลเลี้ยงสัตว์จากพิกัด SB๓๘๗๖๑๖ เลียบตามแนวทำเลเลี้ยงสัตว์ไปทางทิศใต้ จนถึงพิกัด SB๓๘๗๖๐๙ ซึ่งเป็นบริเวณกึ่งกลางถนนผิวจราจรคอนกรีตจากพิกัด SB๓๘๗๖๐๙ เลียบตามแนวทำเลเลี้ยงสัตว์ไปทางทิศตะวันตกจนถึงพิกัด SB๓๘๖๒๐๙ ซึ่งเป็นบริเวณกึ่งกลางถนนผิวจราจรลาดยางสาย ๒๐๖ พิมาย - หินดาด จากพิกัด SB๓๘๖๒๐๙ เลียบตามถนนผิวจราจรลาดยางสาย ๒๐๖ พิมาย - หินดาด ไปทางทิศใต้จนถึงพิกัด SB๓๘๖๒๐๐ ซึ่งเป็นแนวบริเวณกึ่งกลางทางรถไฟจากพิกัด SB๓๘๖๒๐๐ เลียบตามเส้นกึ่งกลางทางรถไฟไปทิศตะวันตกจนถึงพิกัด SB๓๘๖๒๐๑ ซึ่งเป็นบริเวณกึ่งกลาง ทางรถไฟจากพิกัด SB๓๘๖๒๐๑ เลียบตามแนวถนนผิวจราจรคอนกรีตไปทางทิศใต้จนถึงพิกัด SB๓๘๑๕๙๔ ซึ่งเป็นบริเวณถนนผิวจราจรคอนกรีตพิกัด SB๓๘๑๕๙๔ เลียบตามที่ดินราชกรู ไปทางทิศตะวันออกเฉียงเหนือจนถึง SB๓๘๗๕๙๖ ซึ่งเป็นบริเวณถนนผิวจราจรคอนกรีตจากพิกัด SB๓๘๗๕๙๖ เลียบตามถนนผิวจราจรคอนกรีตไปทางทิศเหนือจนถึงพิกัด SB๓๘๗๖๐๑ ซึ่งเป็นบริเวณกึ่งกลางทางรถไฟจากพิกัด SB๓๘๗๖๐๑ เลียบตามทางรถไฟไปทางทิศตะวันออกจนถึงพิกัด SB๓๙๗๖๐๐ ซึ่งเป็นบริเวณกึ่งกลางทางรถไฟจากพิกัด SB๓๙๗๖๐๐ เลียบตามแนวเส้นแบ่งเขตการปกครองระหว่างเทศบาลตำบลหินดาด กับ องค์การบริหารส่วนตำบลหินดาดไปทางทิศใต้จนถึงหลักเขตที่๓ พิกัด SB๓๙๗๕๙๕ ซึ่งตั้งอยู่ที่บริเวณที่ดินของราษฎรจากพิกัด</p>



		SB๓๙๗๕๘๕ เลียบตามแนวเส้นแบ่งเขตการปกครองระหว่าง เทศบาลตำบลหินดาด กับ องค์การบริหารส่วนตำบลหินดาด ไปทางทิศตะวันตกจนถึงหลักเขตที่ ๔ พิกัด SB๓๗๒๕๘๕ ซึ่งตั้งอยู่บริเวณที่ดินราษฎรจากพิกัด SB๓๗๒๕๘๕ เลียบตามแนวเขตปกครองเทศบาลตำบลหินดาด กับ องค์การบริหารส่วนตำบลหินดาดไปทางทิศเหนือจนถึงหลักเขตที่ ๑ พิกัด SB๓๗๓๖๑๖ ซึ่งเป็นจุดเริ่มต้น
--	--	---

แบบรับฟังความคิดเห็นและข้อเสนอแนะในการแบ่งเขตเลือกตั้งสมาชิกสภาองค์การบริหารส่วนจังหวัด  
นครราชสีมา

ข้าพเจ้า..... หมายเลขประจำตัวประชาชน.....  
อายุ..... ปี บ้านเลขที่..... หมู่ที่..... ตำบล..... อำเภอ.....  
จังหวัดนครราชสีมา อาชีพ..... หมายเลขโทรศัพท์.....  
..... และได้แนบสำเนาบัตรประจำตัวประชาชนมาพร้อมนี้

ตามที่สำนักงานคณะกรรมการการเลือกตั้งประจำจังหวัดนครราชสีมา ได้ประกาศรูปแบบการแบ่งเขต  
เลือกตั้งสมาชิกสภาองค์การบริหารส่วนจังหวัดนครราชสีมา เพื่อรับฟังความคิดเห็นของประชาชนในเขตจังหวัด  
นครราชสีมา โดยประกาศ ณ วันที่ ๑๖ กันยายน ๒๕๖๗ นั้น

ข้าพเจ้ามีความคิดเห็นหรือข้อเสนอแนะเกี่ยวกับรูปแบบการแบ่งเขตเลือกตั้ง การรับฟังความคิดเห็นและ  
ข้อเสนอแนะเกี่ยวกับการแบ่งเขตเลือกตั้งสมาชิกสภาองค์การบริหารส่วนจังหวัดนครราชสีมา ดังนี้

เห็นด้วยกับรูปแบบการแบ่งเขตเลือกตั้ง รูปแบบ..... อำเภอ.....

เหตุผล.....

ไม่เห็นด้วยกับรูปแบบการแบ่งเขตเลือกตั้ง รูปแบบ..... อำเภอ.....

เหตุผล.....

ขอเสนอแนะรูปแบบแบ่งเขตเลือกตั้ง ดังนี้

(ลงชื่อ).....

(.....)

หมายเหตุ

ส่งแบบรับฟังความคิดเห็นได้ที่สำนักงานคณะกรรมการการเลือกตั้งประจำจังหวัดนครราชสีมา เลขที่  
๙๙ ถนนภิรมย์ ตำบลนครราชสีมา อำเภอเมืองนครราชสีมา จังหวัดนครราชสีมา ๔๖๐๐๐ โทรศัพท์ ๐ ๔๓๘๑  
๕๓๕๑ โทรสาร ๐ ๔๓๘๑ ๕๓๙๕ หรือทางไปรษณีย์อิเล็กทรอนิกส์ saraban\_ksn@ect.go.th โดยสามารถแสดง  
ความคิดเห็นได้ระหว่างวันที่ ๑๖-๒๕ กันยายน ๒๕๖๗